

**I Romani**

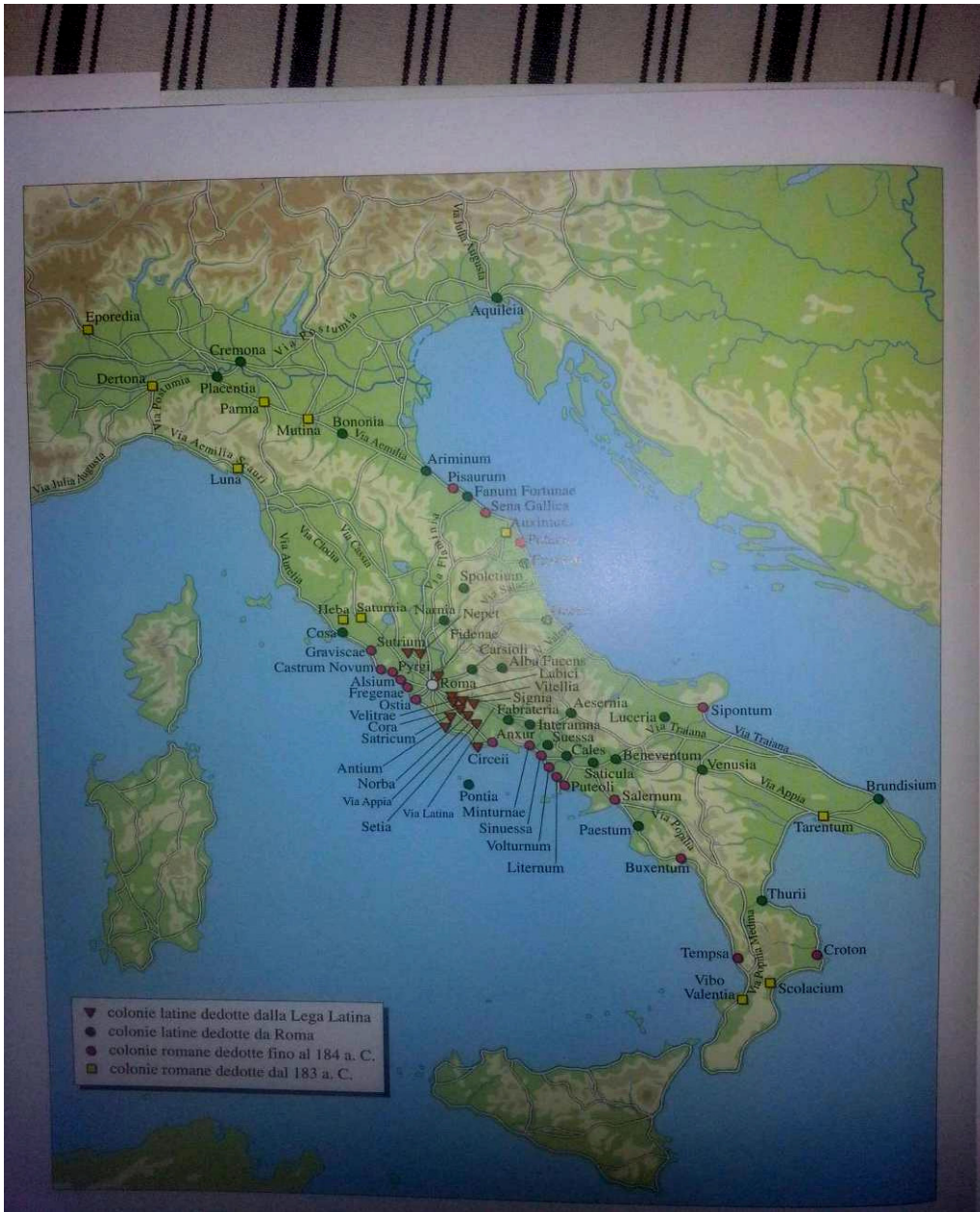
**in**

**Valle di Susa**

# La nascita di Roma: inquadramento cronologico

- ➔ **DALLA FONDAZIONE ALLA MONARCHIA -** Origini leggendarie – I Sette re di Roma: dal 754 al 509 a.C.
- ➔ **ETA' REPUBBLICANA:** dal 509 a.C. al 31 a.C. (battaglia di Azio)
- ➔ **ETA' DELL'IMPERO :** dal 27 a.C. sino al 476 d.C. (caduta dell'Impero romano)

# L'Italia



fondazione di  
colonie e

principali assi  
stradali

# Il miliario aureo

## Augusto, *curator viarum*





# Espansione dell'Impero di Roma dall'età Augustea (27 a.C.-14 d.C.) sino a Traiano (98-117 d.C.)



# Espansione romana

- Premesse metodologiche
  - Inquadramento storico

## L'idea di confine per i Romani

- I Romani avevano un'idea cartografica simile a quella nostra di “confini naturali”
  - Con lo spazio l'uomo antico aveva un rapporto di :
    - Conoscenza geografica
    - Utilità politica
    - Difesa politica e religiosa
- E si materializza sotto forma di oggetti, solitamente in pietra.

## L'idea di confine per i Romani

- Il limes per i Romani è una frontiera **PERMEABILE**:
  - non impediva migrazioni, commerci o esplorazioni
  - non impediva scambi tra civiltà differenti

Sebbene fosse un luogo di equilibri difficili: il LIMES è una “fascia trasversale” ad un territorio



# Valutazione dei rapporti tra culture differenti:

Presupposti metodologici:

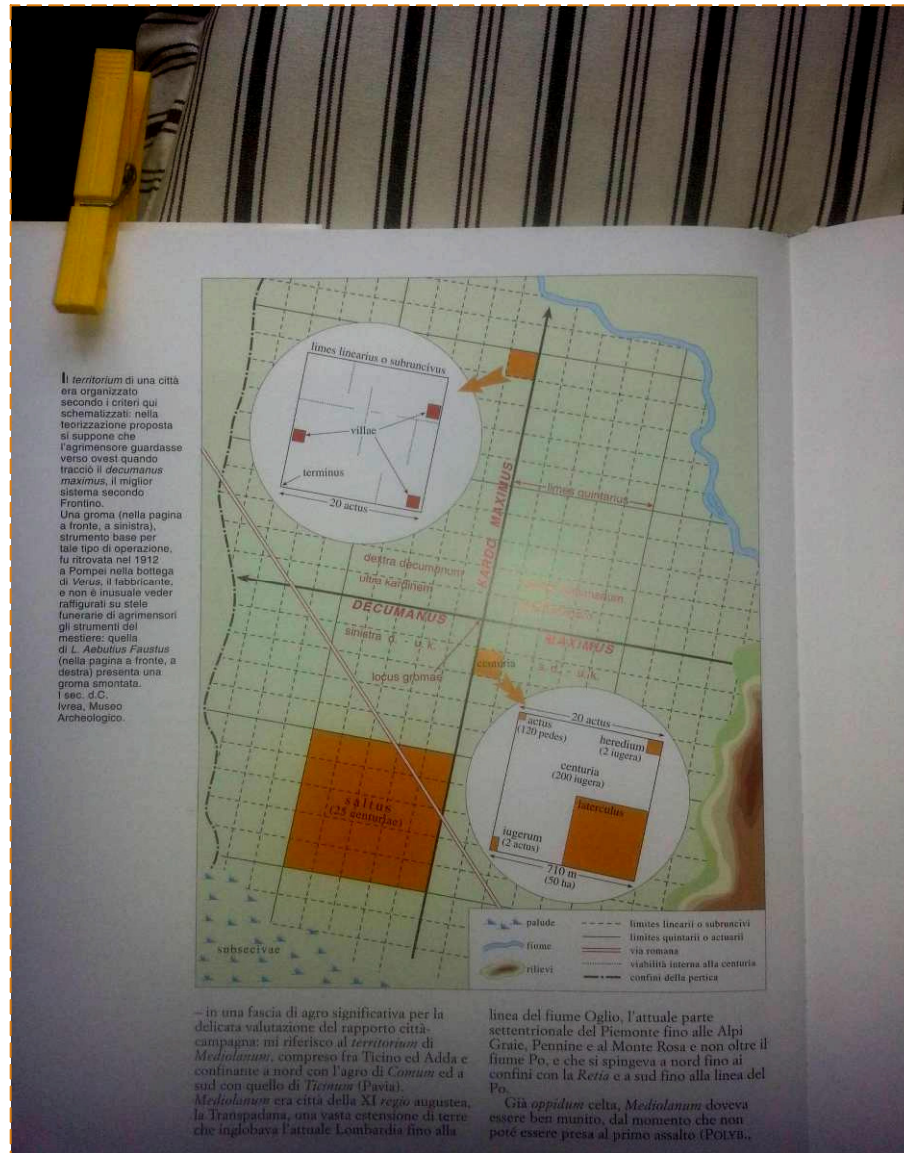
- ➔ Definizione delle identità culturali
- ➔ Analisi comparata alla ricerca di varianti significative
- ➔ **NECESSITA' DI UN PUNTO DI VISTA DISTACCATO ED AUTONOMO** che permetta di sfuggire ad un rapporto di subordinazione di una cultura rispetto a un'altra

# Romanizzazione

Fenomeno storico che si completa  
quando

- **si assiste all'organica manifestazione dei modelli propri *dell'urbanitas***
  - **si assiste all'assunzione di precisi modelli culturali, giuridico – politico e amministrativi di cui Roma si fa portatrice**

# Organizzazione della città e del suo territorio



# Il *Limes* romano:80 d.C.



# Cosa significa il termine *limes*?

- linea di confine, limite inteso come barriera per difendersi all'interno del confine imperiale (I sec.d.C. Frontino e Tacito)
- via, strada, limite inteso come via di passaggio per territori di recente conquista (ad es. il *limes* germanico augusteo)



# Il *limes* costituisce la totalità delle frontiere dell'Impero

di ordine naturale: fiumi (Reno, Danubio, Eufrate), monti (Carpazi) o deserti (fronte Sud dell'Egitto)

Oppure

di tipo artificiale : palizzate, muri in pietra, *agger* di terra, etcc (ad esempio, il vallo di Adriano oppure il *limes* germanico – retico)

Oppure

di tipo interno, di pertinenza di una zona interna all'impero ( *praetentura Italiae et Alpium*)

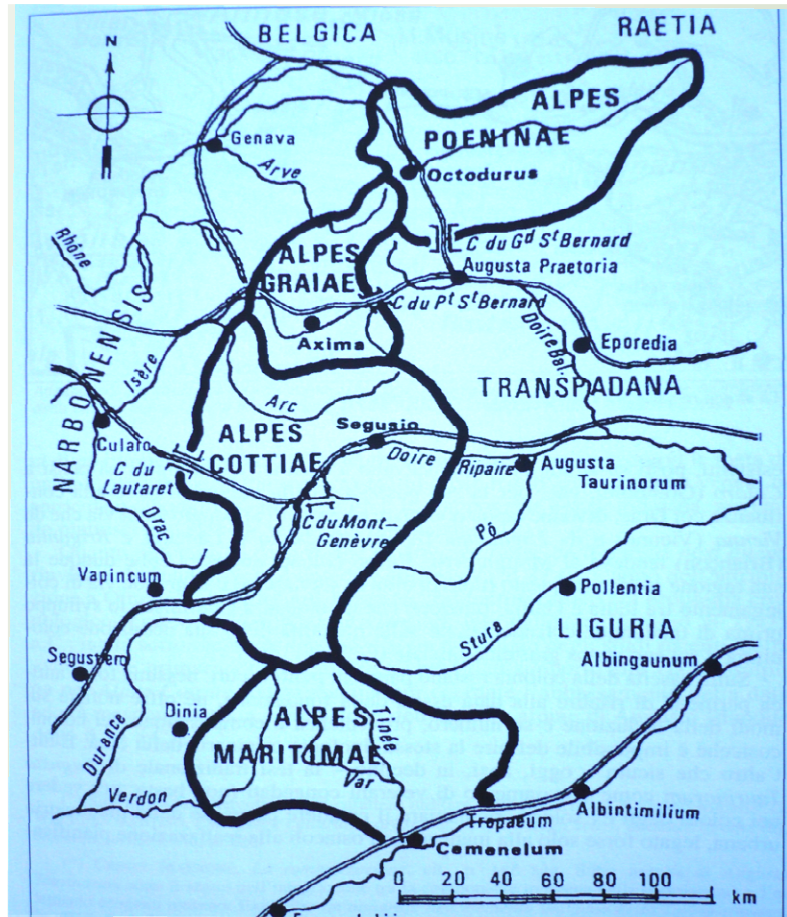
# Ogni tratto della frontiera era caratterizzato da:

- alla presenza di una strada che costeggiava il tracciato di difesa
- Dalla presenza di presidi regolari come *castra*, *castella* e *burgi* ausiliari
- Dalla presenza di *turres* e *stationes* di avvistamento

# Definizioni

- **CASTRUM** \_ luogo fortificato
- **CASTELLUM** \_ diminutivo di *castrum* che nel mondo romano indicava sia un piccolo edificio fortificato sia una struttura a forma di torre posta sul *limes* (nel Medioevo passa a indicare un insediamento fortificato del tutto simile al *castrum*, diventandone un sinonimo)
- **TURRIS**\_ punto di avvistamento

# Viabilità di confine



- Tappe della conquista:
- deduzione della colonia *Iulia Augusta Taurinorum* nel 27 a.C.
- deduzione della colonia *Augusta Praetoria* nel 25 a.C.